



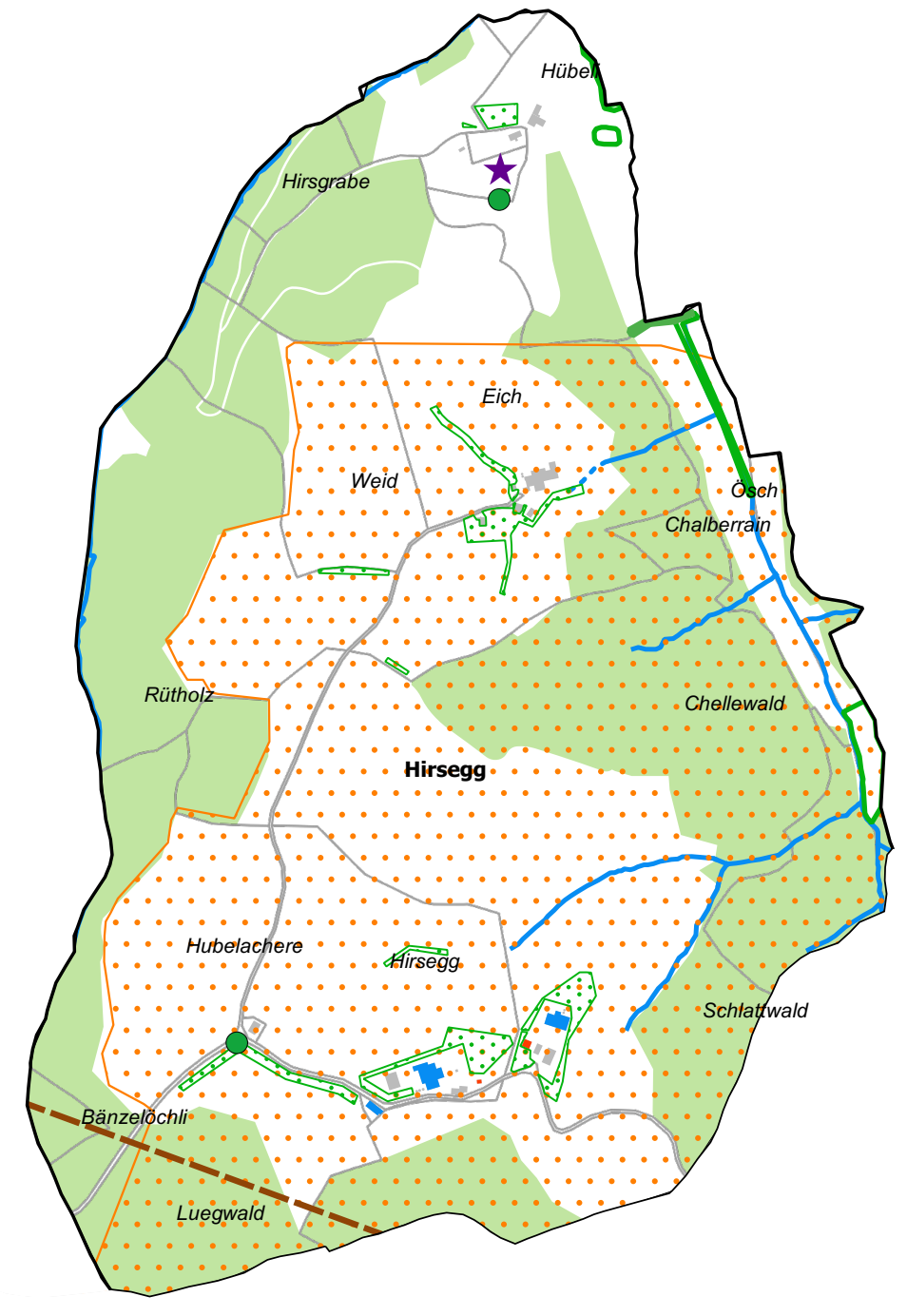
Gemeinde Heimiswil 

# Inventarplan

1:9'000



Plan Nr. 2021-504401-002	Auftraggeber	Projektverfasser
Datum: 26.08.2022	Gemeinderat Heimiswil	<b>georegio</b> Atelier für raumentwicklung Bahnhofstrasse 35 3400 Burgdorf
Grösse: 1260 x 891 mm		
Änderungen:		
gez/kontr: ne/vf		



### Grundlagen Bund

Inventar der schützenswerten Ortsbilder der Schweiz (ISOS)

- Weiler, nationale Bedeutung
- Dorf, lokale/regionale Bedeutung
- Weiler, lokale/regionale Bedeutung

### Inventar der historischen Verkehrswege der Schweiz (IVS)

- nationale Bedeutung mit Substanz
- regionale Bedeutung mit viel Substanz
- regionale Bedeutung mit Substanz
- lokale Bedeutung mit Substanz

### Grundlagen Kanton

- kantonales Naturschutzgebiet Nr. 231 (Auengebiet und Amphibienlaichgebiet von nationaler Bedeutung)
- Waldnaturlandschaft
- Feuchtgebiet
- geschütztes botanisches Objekt
- Wildtierkorridor
- archäologische Schutzgebiete

### Bauinventar

- schützenswert
- erhaltenswert
- Baugruppen

### Grundlagen Region

- regionale Landschaftsschutzgebiete
- Perimeter Windkraftanlagen
- Artenschutz Geburtshelferkröte und weitere Arten
- Aussichtspunkte

### Grundlagen Gemeinde

- Hecken im Siedlungsgebiet
- Hecken, Feld- und Ufergehölze
- Hostetten
- Einzelbäume, Baumgruppen
- Feuchtstandorte
- Weiher, Teiche, Quellen
- Aussichtspunkte

### Hinweise

- Parzellen
- Gebäude
- Strassen und Bauzonen
- Wald

### Gewässernetz GNBE

- offen
- eingedolt

IVS © ASTRA  
AV vereinfacht © AGI KL Bern  
Übersichtszonierplan © AGR KL Bern  
Waldnaturlandschaft © KAWA KL Bern  
Bauinventar © KDP KL Bern  
Landschaftliche Kulturen © LANAT KL Bern  
Gewässernetz © TBA KL Bern